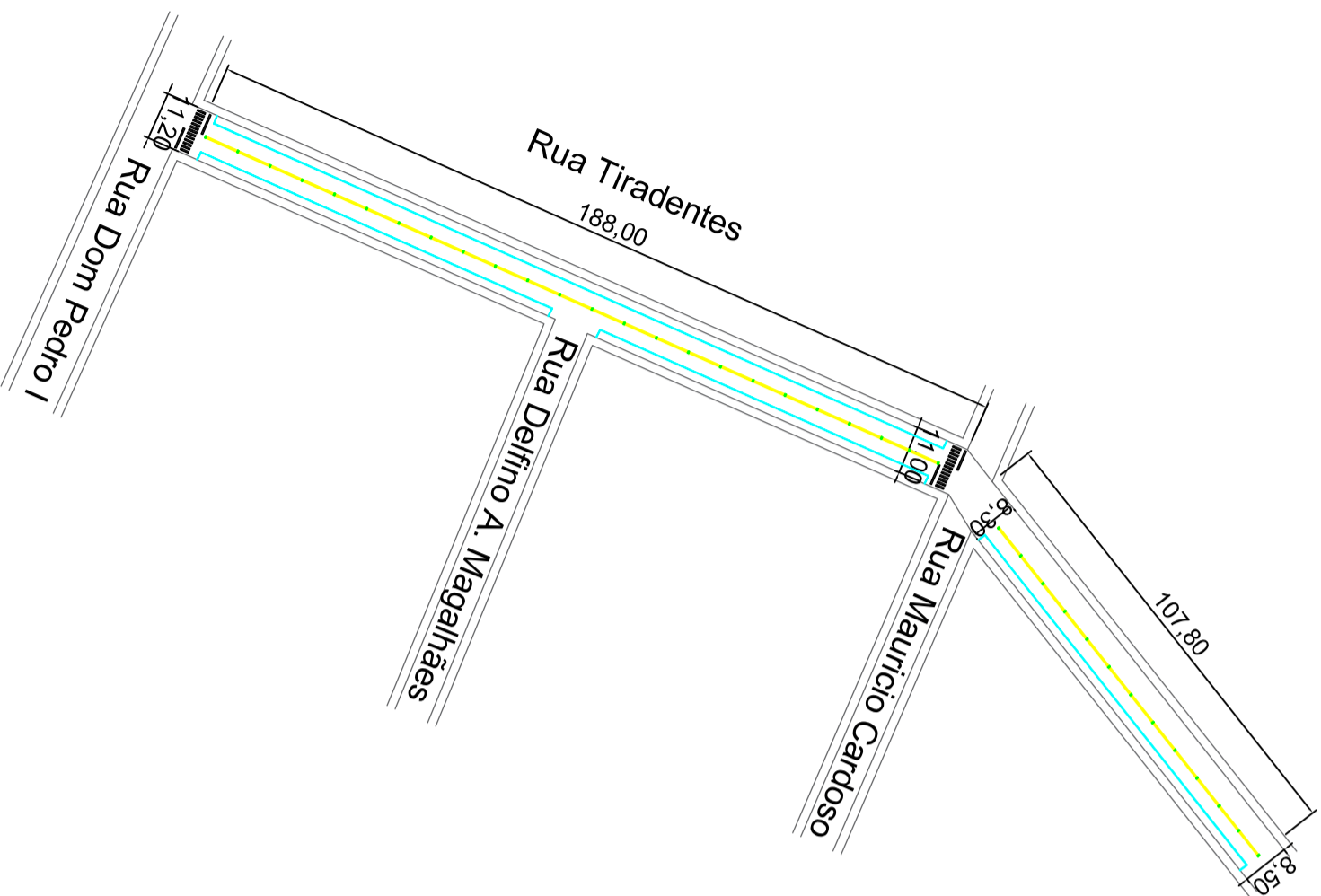
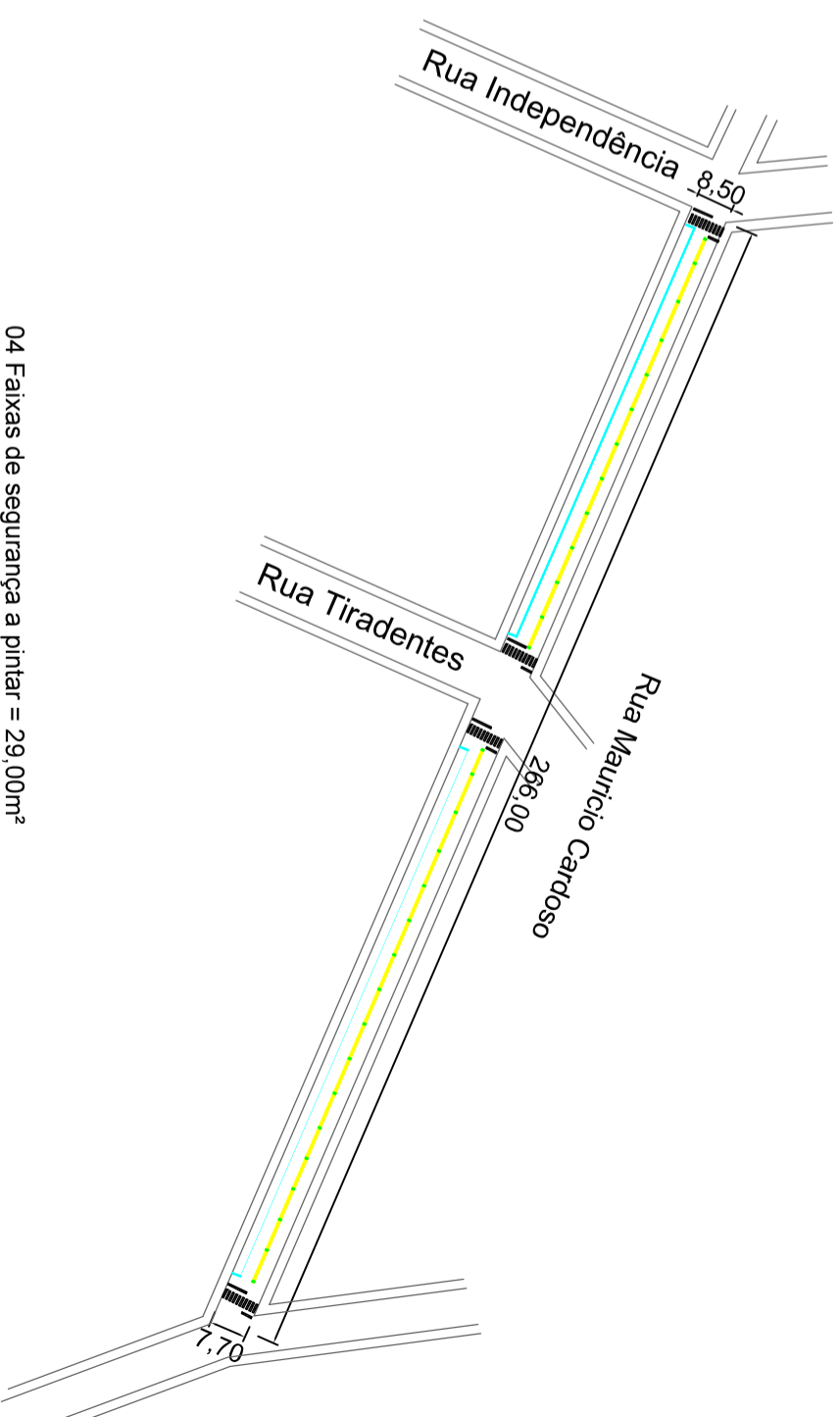


RUA TIRADENTES
Trecho entre as Ruas Dom Pedro I e Vicente Dutra



- 02 Faixas de segurança a pintar = 32,00 m²
- Pintura da linha demarcatoria da pista - COR AMARELA = 295,80 m
- Pintura da linha estacionamento - COR BRANCA = 483,80 m
- 37 Tachinhas
- 2 Placa de Sinalização

RUA MAURICIO CARDOSO
Trecho entre as Ruas Independência e Tiradentes



- 04 Faixas de segurança a pintar = 29,00m²
- Pintura da linha demarcatoria da pista - COR AMARELA = 104,80 m
- Pintura da linha estacionamento - COR BRANCA = 104,80 m
- 33 Tachinhas
- 1 Placa de sinalização



CLIENTE: **PREFEITURA MUNICIPAL DE CONDOR** FOLHA: **01**

PROJETO: **PROJETO DE SINALIZAÇÃO VIÁRIA**

ASSUNTO: **PROJETO DE SINALIZAÇÃO RUAS TIRADENTES E MAURICIO CARDOSO**

ENGENHEIRO: **OLAVIO KLEINERT - CREA/RS 012.476** DESENHO: **NUBIA BEUTER**

Z:\PREFEITURA DE CONDOR\OBRAS - PAVIMENTAÇÃO ASFALTICA\Análise 2024

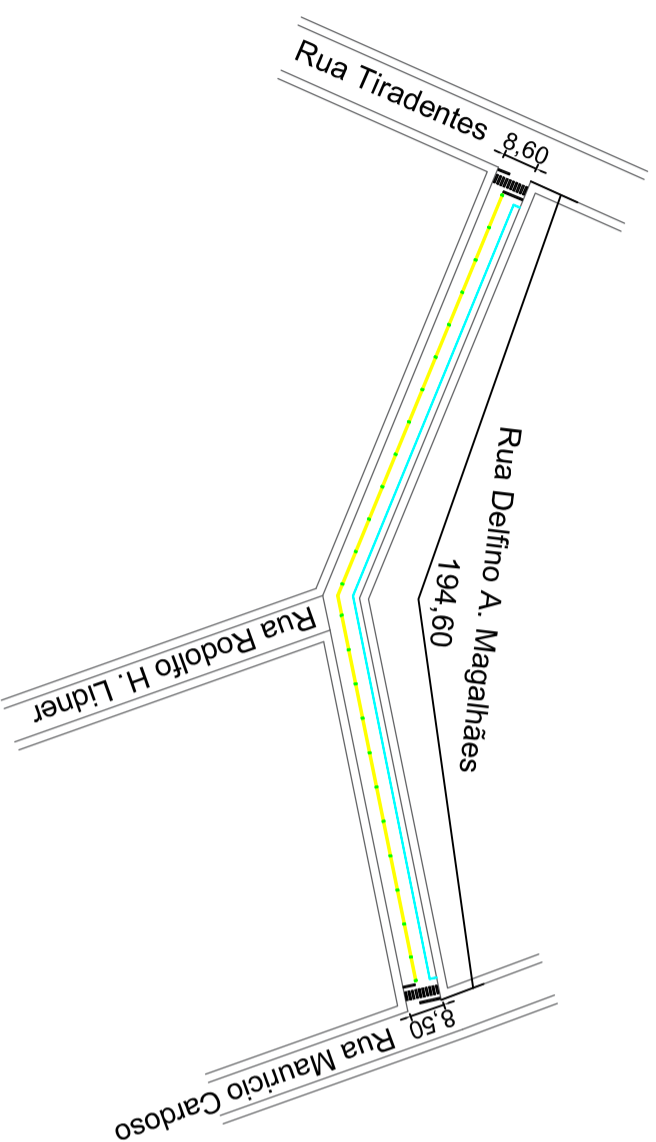
REVISÃO: **R00**

DATA: **19/01/2024**

ESCALA: **1/1500**

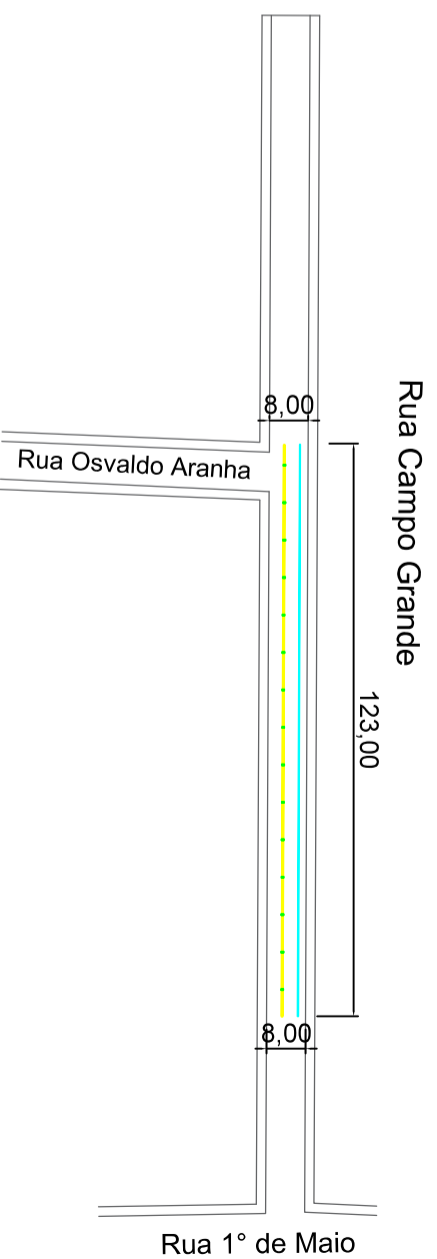


RUA DELFINO A. MAGALHÃES Trecho entre as Ruas Tiradentes e Mauricio Cardoso



02 Faixas de segurança a pintar = 23,00 m²
Pintura da linha demarcadora da pista - COR AMARELA = 194,60 m
Pintura da linha estacionamento - COR BRANCA = 194,60 m
24 Tachinhas
2 Placas de sinalização

RUA CAMPO GRANDE Trecho entre a Rua 1° de Maio até final do calçamento



Pintura linha de demarcação da pista = 123,00 m
Pintura da linha estacionamento - COR BRANCA = 123,00 m
16 Tachinhas

CLIENTE: PREFEITURA MUNICIPAL DE CONDOR FOLHA: 02
PROJETO: PROJETO DE SINALIZAÇÃO VIÁRIA


ASSUNTO: PROJETO DE SINALIZAÇÃO RUAS DELFINO A. MAGALHÃES E CAMPO GRANDE

ENGENHEIRO: OLAVIO KLEINERT - CREA/RS 012.476 DESENHO: NUBIA BEUTER
Z:\PREFEITURA DE CONDOR\OBRAS - PAVIMENTAÇÃO ASFALTICA\Arquivo 2024 ESCALA: 1/1500
REVISÃO: R00
DATA: 19/01/2024



RUA 17 DE NOVENBRO

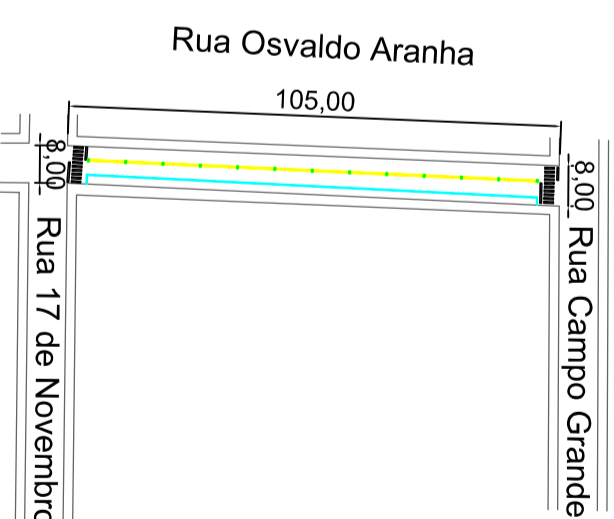
Trecho entre as Ruas Osvaldo Aranha e 1° de Maio



- 02 Faixas de segurança a pintar = 23,00 m²
- Pintura da linha demarcatoria da pista - COR AMARELA = 174,00 m
- Pintura da linha estacionamento - COR BRANCA = 174,00 m
- 22 Tachinhas
- 1 Placa de sinalização

RUA OSVALDO ARANHA

Trecho entre as Ruas Campo Grande e 17 de Novembro



- 02 Faixas de segurança a pintar = 23,00 m²
- Pintura da linha demarcatoria da pista - COR AMARELA = 105,00 m
- Pintura da linha estacionamento - COR BRANCA = 105,00 m
- 13 Tachinhas
- 2 Placa de sinalização

CLIENTE: PREFEITURA MUNICIPAL DE CONDOR

PROJETO: PROJETO DE SINALIZAÇÃO VIÁRIA

FOLHA: 03

ASSUNTO: PROJETO DE SINALIZAÇÃO RUAS 17 DE NOVENBRO E OSVALDO ARANHA

ENGENHEIRO: OLAVIO KLEINERT - CREA/RN 012.476

DESENHO: NUBIA BEUTER

REVISÃO: R00

DATA: 19/01/2024

ESCALA: 1/1500

Z:\PREFEITURA DE CONDOR\OBRAS - PAVIMENTAÇÃO ASFALTICA\Arquivo 2024

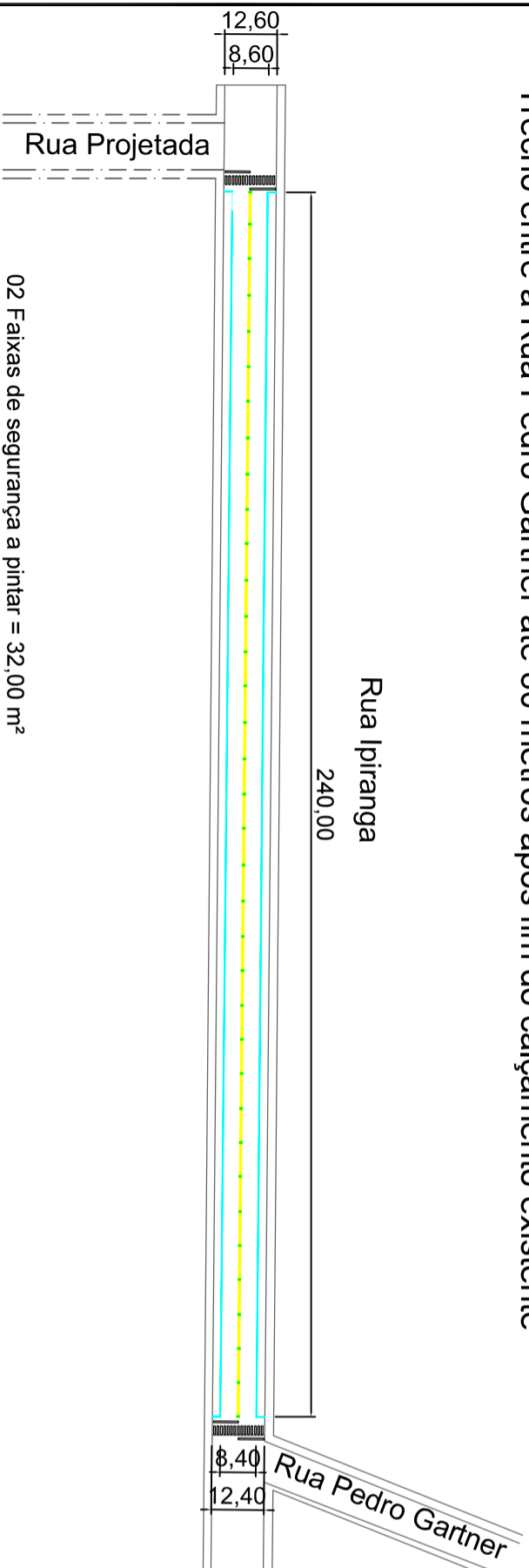
RUA IPIRANGA

Trecho entre a Rua Pedro Gartner até 80 metros após fim do calçamento existente

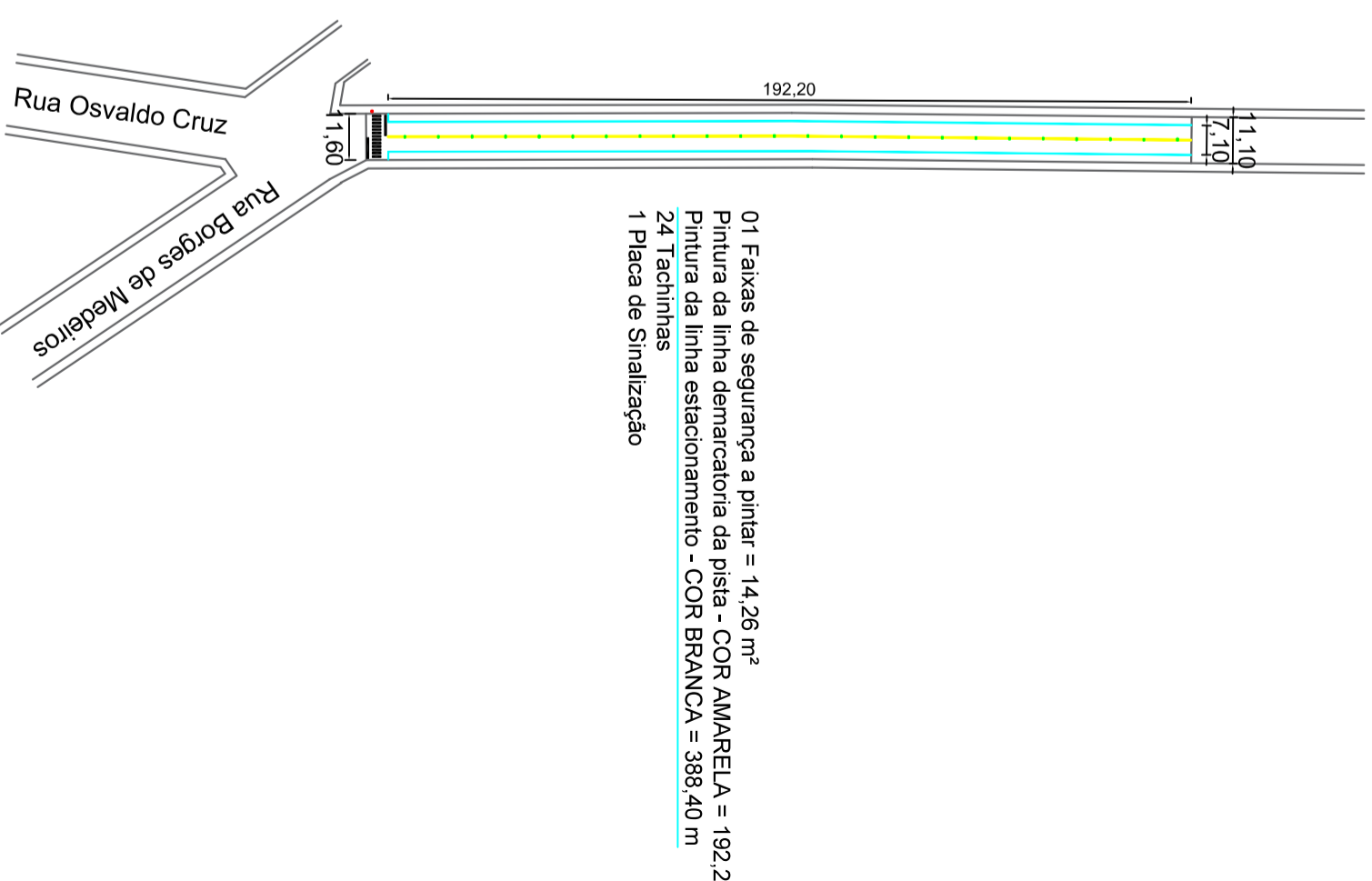
Assinado por 2 pessoas: OLAVIO KLEINERT e VANDI LARIMIRVA e VANDI LARIMIRVA
Para verificar a validade das assinaturas, acesse <https://condor.1doc.com.br/verificacao/F7EE-7FC4-E5C1-6654> e informe o código F7EE-7FC4-E5C1-6654

Assinado por 2 pessoas: OLAVIO KLEINERT e VANDI LARIMIRVA e VANDI LARIMIRVA
Para verificar a validade das assinaturas, acesse <https://condor.1doc.com.br/verificacao/F7EE-7FC4-E5C1-6654> e informe o código F7EE-7FC4-E5C1-6654

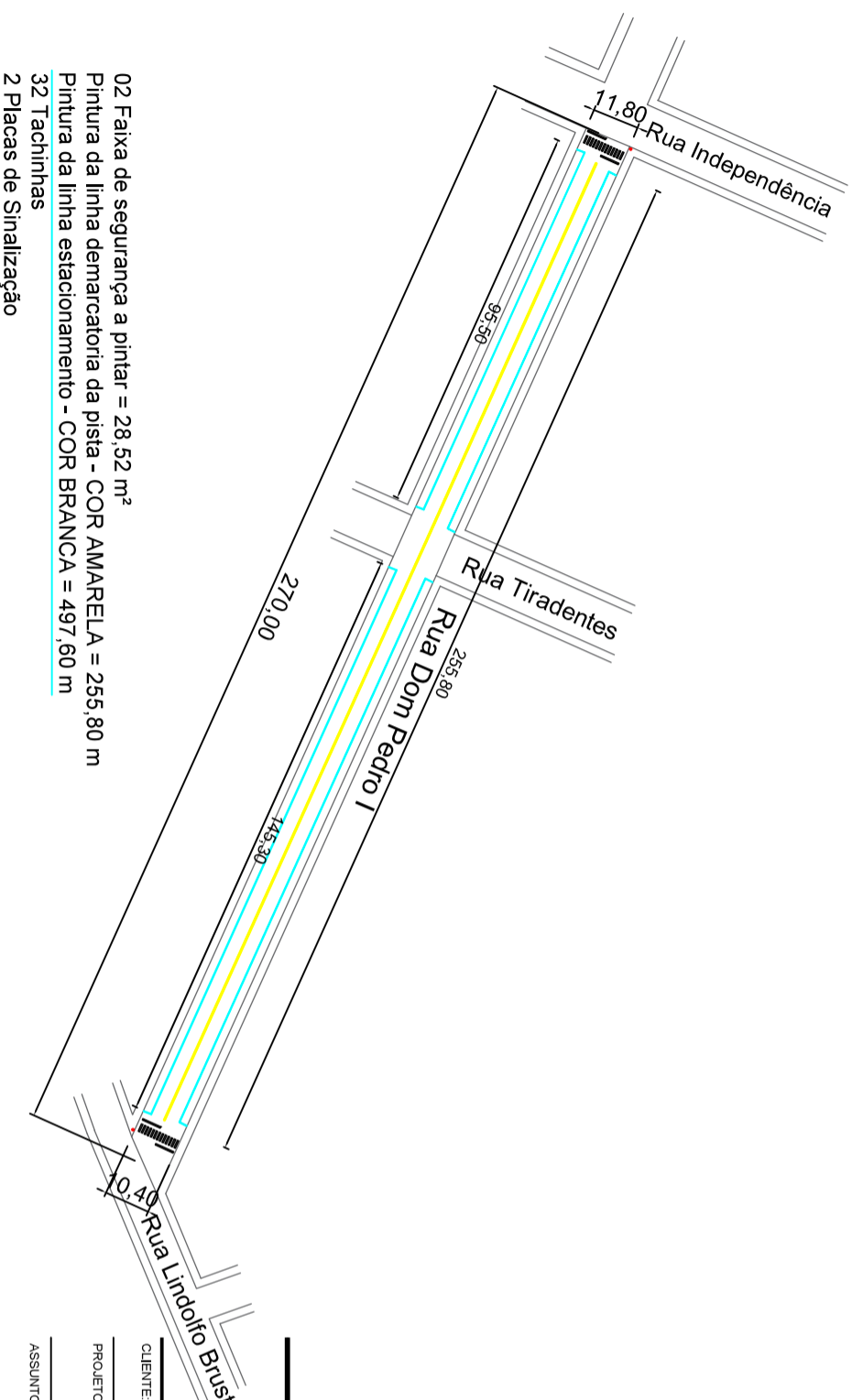
RUA OSVALDO CRUZ
Trecho entre a Rua Borges de Medeiros até quebra molda



02 Faixas de segurança a pintar = 32,00 m²
Pintura da linha demarcatoria da pista - COR AMARELA = 240,00 m
Pintura da linha estacionamento - COR BRANCA = 480,00 m
30 Tachinhas



01 Faixas de segurança a pintar = 14,26 m²
Pintura da linha demarcatoria da pista - COR AMARELA = 192,20 m
Pintura da linha estacionamento - COR BRANCA = 388,40 m
24 Tachinhas
1 Placa de Sinalização



02 Faixa de segurança a pintar = 28,52 m²
Pintura da linha demarcatoria da pista - COR AMARELA = 255,80 m
Pintura da linha estacionamento - COR BRANCA = 497,60 m
32 Tachinhas
2 Placas de Sinalização

CLIENTE: PREFEITURA MUNICIPAL DE CONDOR

PROJETO: PROJETO DE SINALIZAÇÃO VIÁRIA

ASSUNTO: PROJETO DE SINALIZAÇÃO RUAS IPIRANGA, DOM PEDRO I E OSVALDO CRUZ

FOLHA: 04

REVISÃO: R00

DATA: 19/01/2024

ESCALA: 1/1500

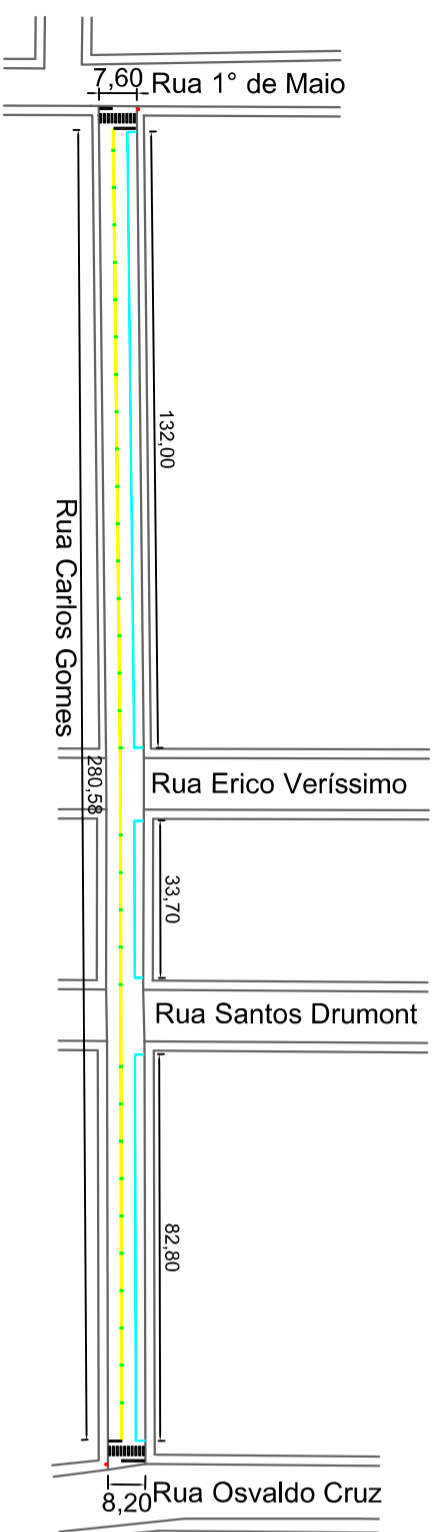
ENGENHEIRO: OLAVIO KLEINERT - CREA/RN 012.476

DESENHO: ANA MARIA

Z:\PREFEITURA DE CONDOR\OBRAS - PAVIMENTAÇÃO ASFALTICA\Arquivo 2024

RUA CARLOS GOMES

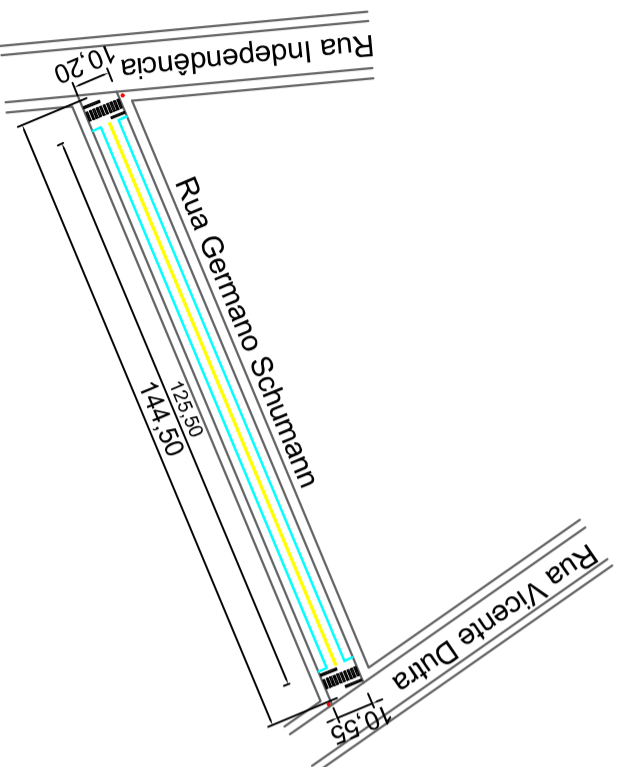
Trecho entre as Ruas 1° de Maio e Osvaldo Cruz



- 02 Faixas de segurança a pintar = 21,70 m²
- Pintura da linha demarcatoria da pista - COR AMARELA = 280,60 m
- Pintura da linha estacionamento - COR BRANCA = 260,50 m
- 37 Tachinhas
- 2 Placa de Sinalização

RUA GERMANO SCHUMANN

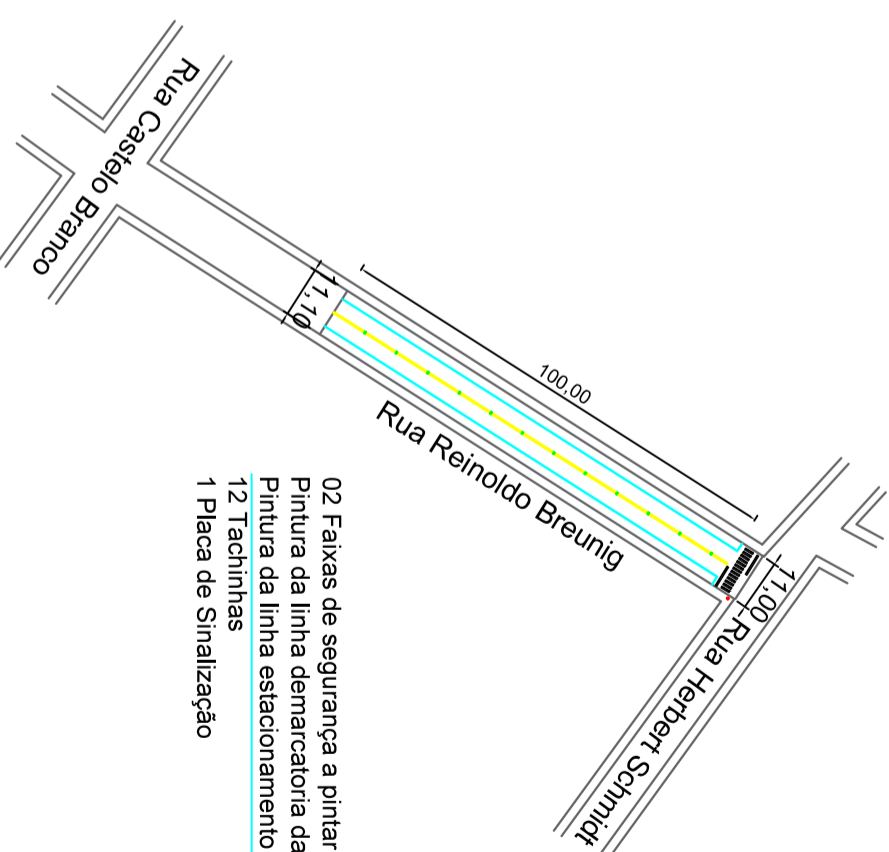
Trecho entre as Ruas Vicente Dutra e Independência



- 2 Faixa de segurança a pintar = 21,84 m²
- Pintura da linha demarcatoria da pista - COR AMARELA = 125,50 m
- Pintura da linha estacionamento - COR BRANCA = 133,50 m
- 10 Tachinhas

RUA REINOLDO BREUNIG

Trecho entre as Ruas Castelo Branco e Herbert Schmidt



- 02 Faixas de segurança a pintar = 14,26 m²
- Pintura da linha demarcatoria da pista - COR AMARELA = 100,00 m
- Pintura da linha estacionamento - COR BRANCA = 202,00 m
- 12 Tachinhas
- 1 Placa de Sinalização



CLIENTE: PREFEITURA MUNICIPAL DE CONDOR

PROJETO: PROJETO DE SINALIZAÇÃO VIÁRIA

FOLHA: 05

ASSUNTO: PROJETO DE SINALIZAÇÃO RUAS CARLOS GOMES, GERMANO SCHUMANN E REINOLDO BREUNIG

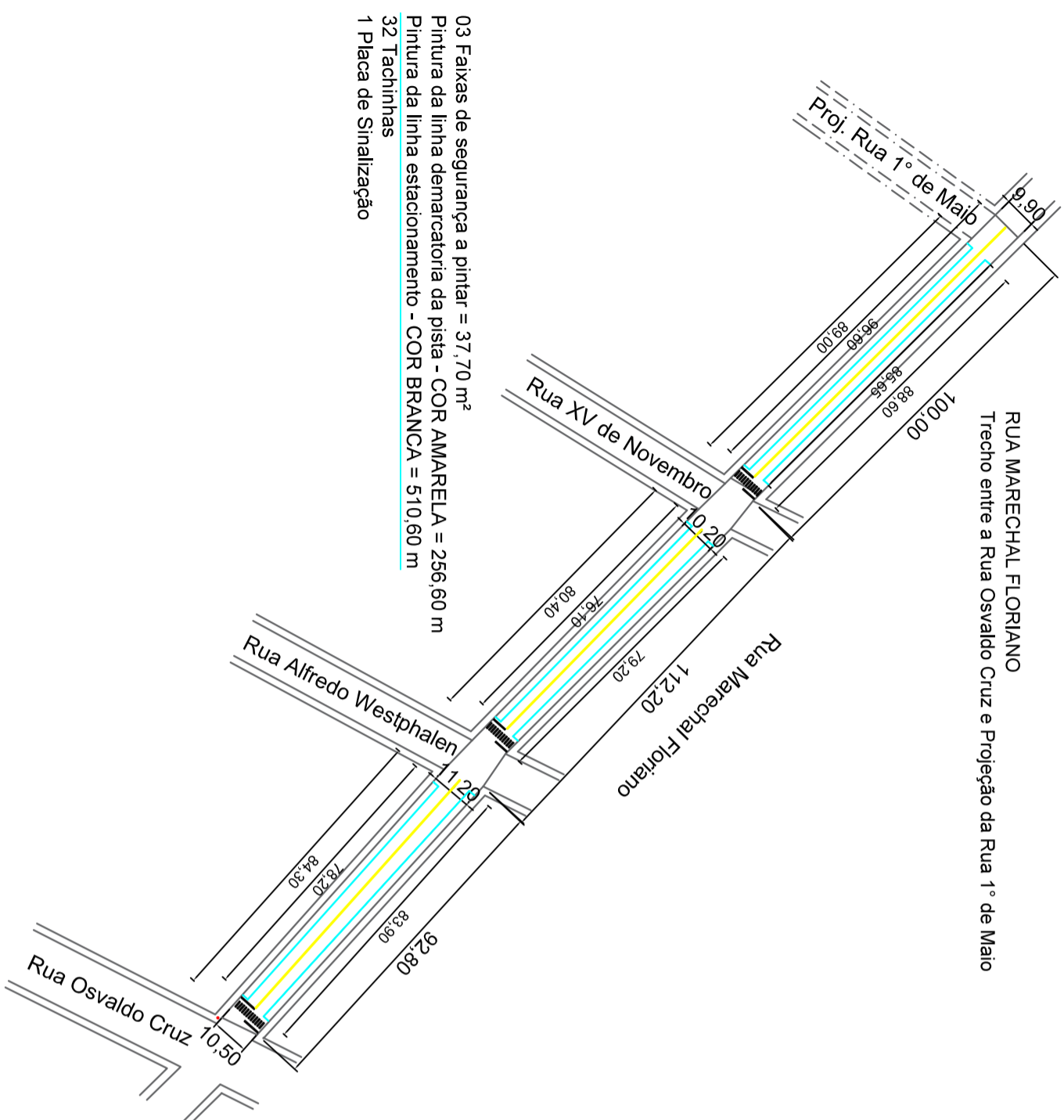
ENGENHEIRO: OLAVIO KLEINERT - CREA/RN 012.476

DESENHO: ANA MARIA

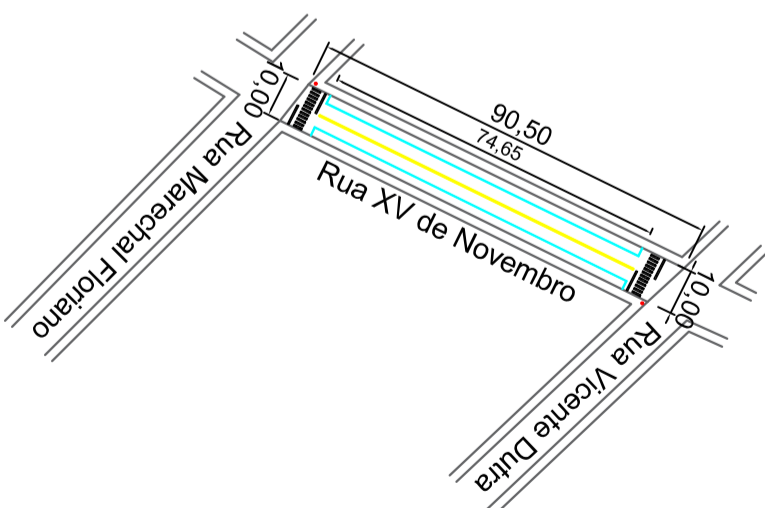
DATA: 19/01/2024

ESCALA: 1/1500

Z:\PREFEITURA DE CONDOR\OBRAS - PAVIMENTAÇÃO ASFALTICA\Arquivo 2024



03 Faixas de segurança a pintar = 37,70 m²
Pintura da linha demarcatoria da pista - COR AMARELA = 256,60 m
Pintura da linha estacionamento - COR BRANCA = 510,60 m
32 Tachinhas
1 Placa de Sinalização



2 Faixa de segurança a pintar = 28,52 m²
Pintura da linha demarcatoria da pista - COR AMARELA = 74,65 m
Pintura da linha estacionamento - COR BRANCA = 82,65 m
9 Tachinhas
2 Placas de Sinalização

RUA MARECHAL FLORIANO
Trecho entre a Rua Osvaldo Cruz e Projeção da Rua 1° de Maio

RUA XV DE NOVOEMBRO
Trecho entre as Ruas Vicente Dutra e Marechal Floriano

CLIENTE: PREFEITURA MUNICIPAL DE CONDOR
PROJETO: PROJETO DE SINALIZAÇÃO VIÁRIA

FOLHA: 06

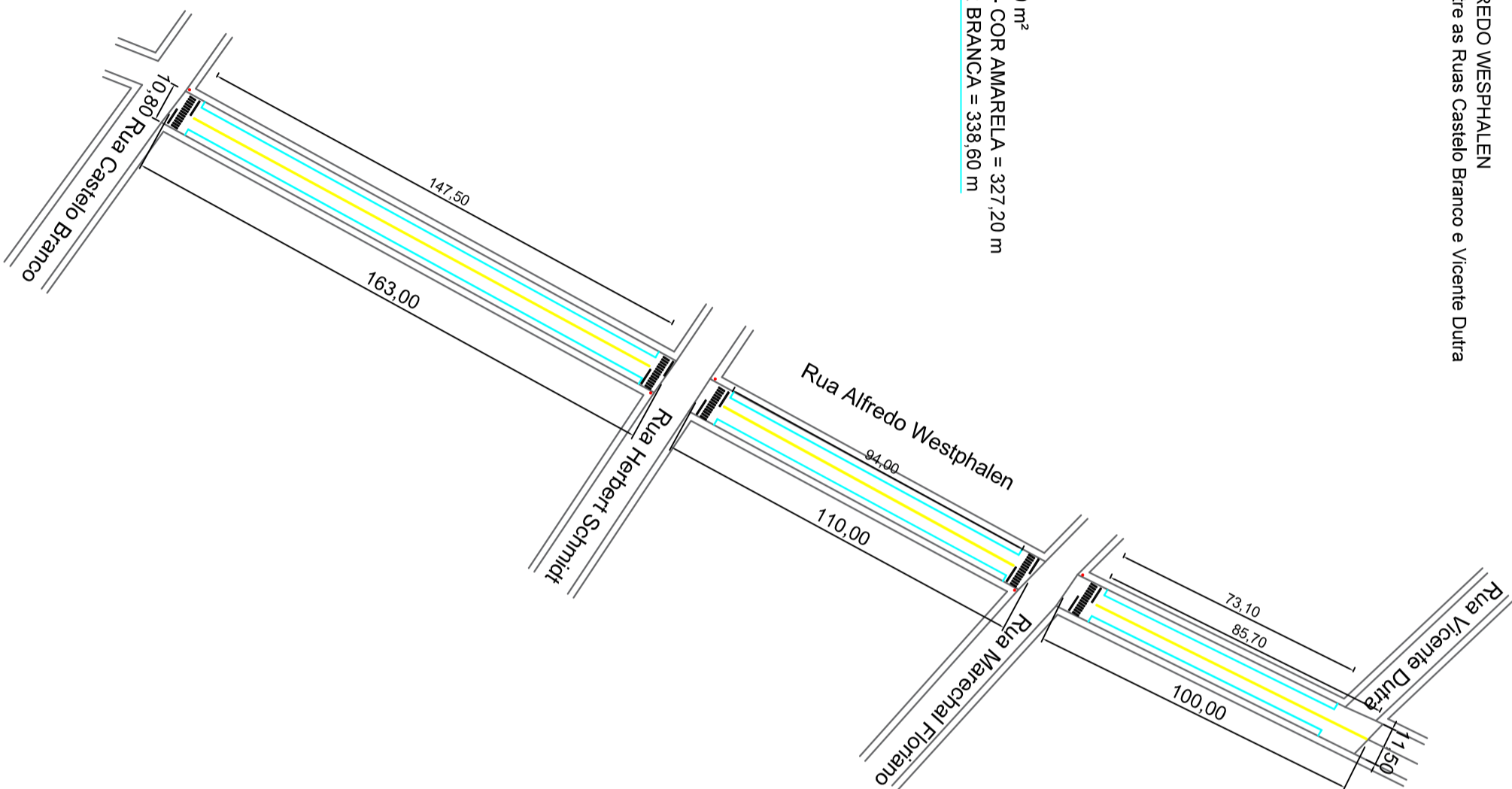
ASSUNTO: PROJETO DE SINALIZAÇÃO RUAS MARECHAL FLORIANO E XV DE NOVOEMBRO

ENGENHEIRO: OLAVIO KLEINERT - CREA/RS 012.476
DESENHO: ANA MARIA

REVISÃO: R00
DATA: 19/01/2024
ESCALA: 1/1500

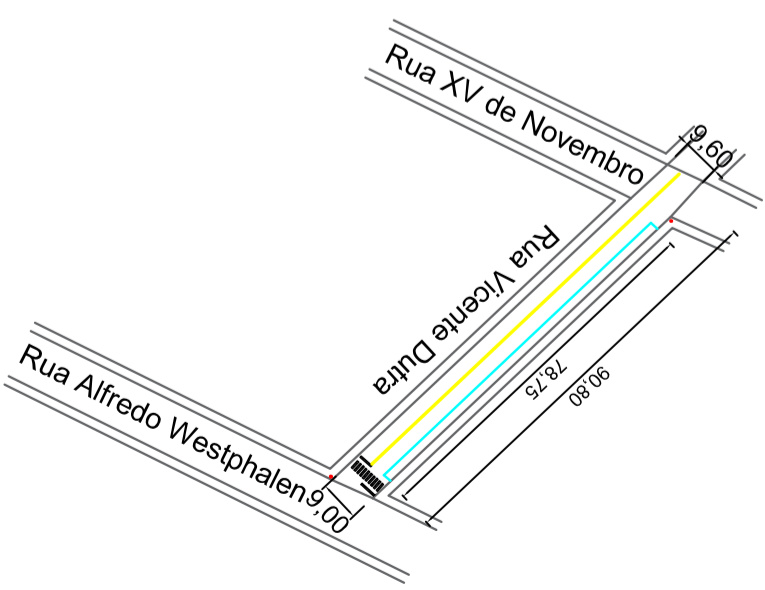
Z:\PREFEITURA DE CONDOR\OBRAS - PAVIMENTAÇÃO ASFALTICA\Arquivo 2024

RUA ALFREDO WESPHALEN
Trecho entre as Ruas Castelo Branco e Vicente Dutra



- 05 Faixa de segurança a pintar = 71,30 m²
- Pintura da linha demarcatoria da pista - COR AMARELA = 327,20 m
- Pintura da linha estacionamento - COR BRANCA = 338,60 m
- 4 1 Tachinhas
- 5 Placas de Sinalização

RUA VICENTE DUTRA
Trecho entre as Ruas XV de Novembro e Alfredo Westphalen



- 1 Faixa de segurança a pintar = 10,71m²
- Pintura da linha demarcatoria da pista - COR AMARELA = 90,80 m
- Pintura da linha estacionamento - COR BRANCA = 82,75 m
- 12 Tachinhas
- 2 Placas de Sinalização

CLIENTE: **PREFEITURA MUNICIPAL DE CONDOR**

PROJETO: **PROJETO DE SINALIZAÇÃO VIÁRIA**

FOLHA: **07**

ASSUNTO: **PROJETO DE SINALIZAÇÃO RUAS ALFREDO WESTPHALEN E VICENTE DUTRA**

REVISÃO: **R00**

ENGENHEIRO: **OLAVIO KLEINERT - CREA/RN 012.476**

DESENHO: **ANA MARIA**

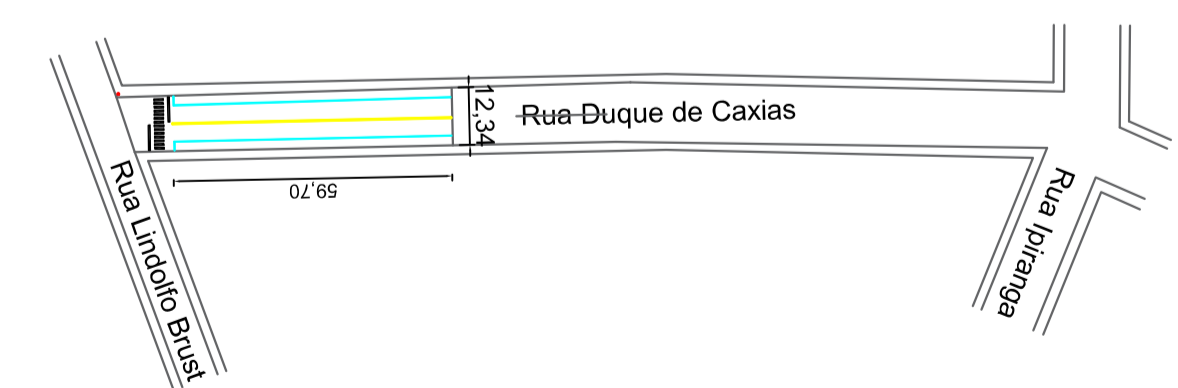
DATA: **19/01/2024**

ESCALA: **1/1500**

Z:\PREFEITURA DE CONDOR\OBRAS - PAVIMENTAÇÃO ASFALTICA\Arquivo 2024

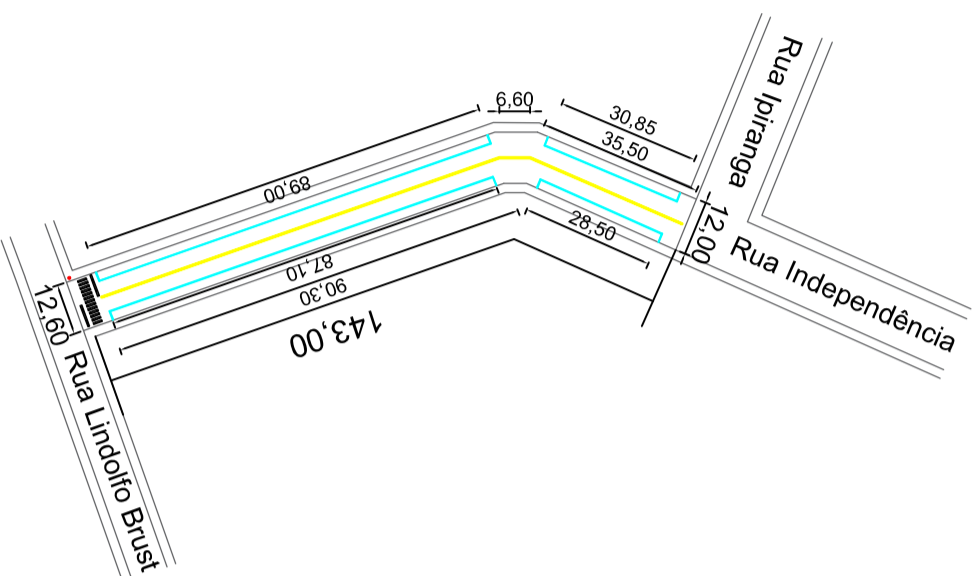


RUA DUQUE DE CAXIAS
Trecho entre as Ruas Ipiranga e Lindolfo Brust



- 1 Faixa de segurança a pintar = 15,54 m²
- Pintura da linha demarcatoria da pista - COR AMARELA = 59,70 m
- Pintura da linha estacionamento - COR BRANCA = 63,70 m
- 8 Tachinhas
- 1 Placa de Sinalização

RUA INDEPENDÊNCIA
Trecho entre as Ruas Ipiranga e Lindolfo Bust



- 1 Faixa de segurança a pintar = 14,26 m²
- Pintura da linha demarcatoria da pista - COR AMARELA = 132,40 m
- Pintura da linha estacionamento - COR BRANCA = 251,45 m
- 16 Tachinhas
- 1 Placa de Sinalização

CLIENTE: **PREFEITURA MUNICIPAL DE CONDOR** FOLHA: **08**

PROJETO: **PROJETO DE SINALIZAÇÃO VIÁRIA**

ASSUNTO: **PROJETO DE SINALIZAÇÃO RUAS INDEPENDÊNCIA E DUQUE DE CAXIAS**

ENGENHEIRO: **OLAVIO KLEINERT - CREA/RN 012.476**

DESENHO: **ANA MARIA**

REVISÃO: **R00**

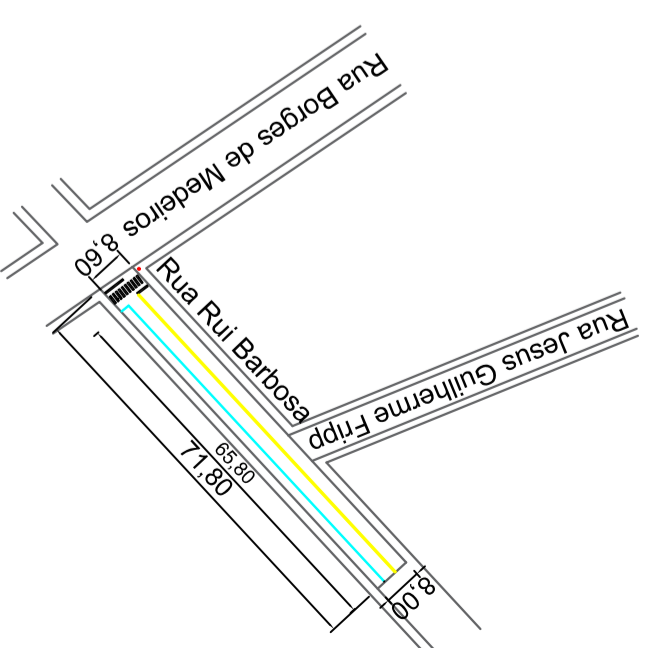
DATA: **19/01/2024**

ESCALA: **1/1500**

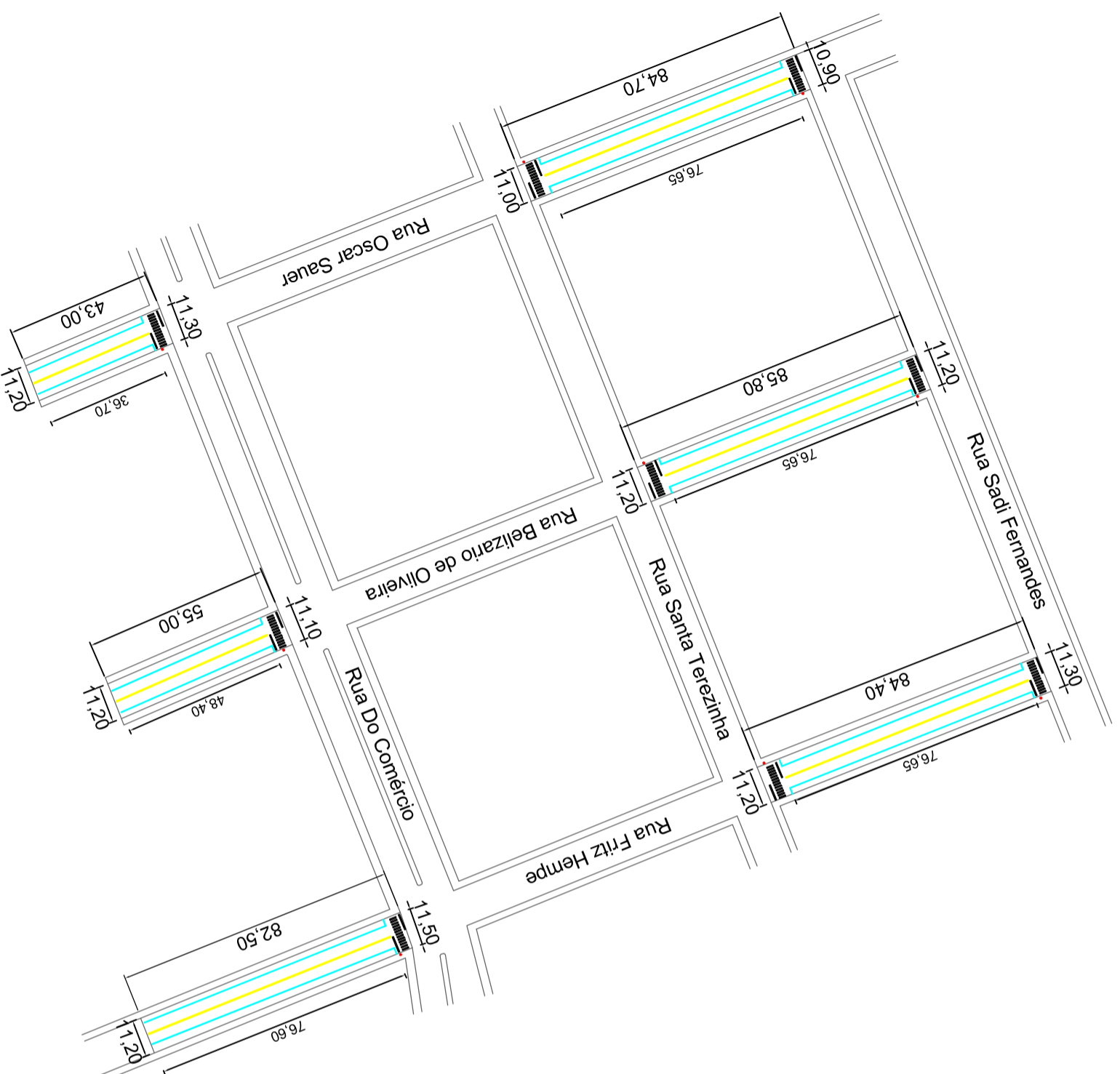
Z:\PREFEITURA DE CONDOR\OBRAS - PAVIMENTAÇÃO ASFALTICA\Arquivo 2024



RUA RUI BARBOSA
Trecho entre as Ruas Borges de Medeiros e Jesus Guilherme Fripp



01 Faixa de segurança a pintar = 14,26 m²
Pintura da linha demarcadora da pista - COR AMARELA = 65,80 m
Pintura da linha estacionamento - COR BRANCA = 67,80 m
8 Tachinhas
1 Placa de Sinalização



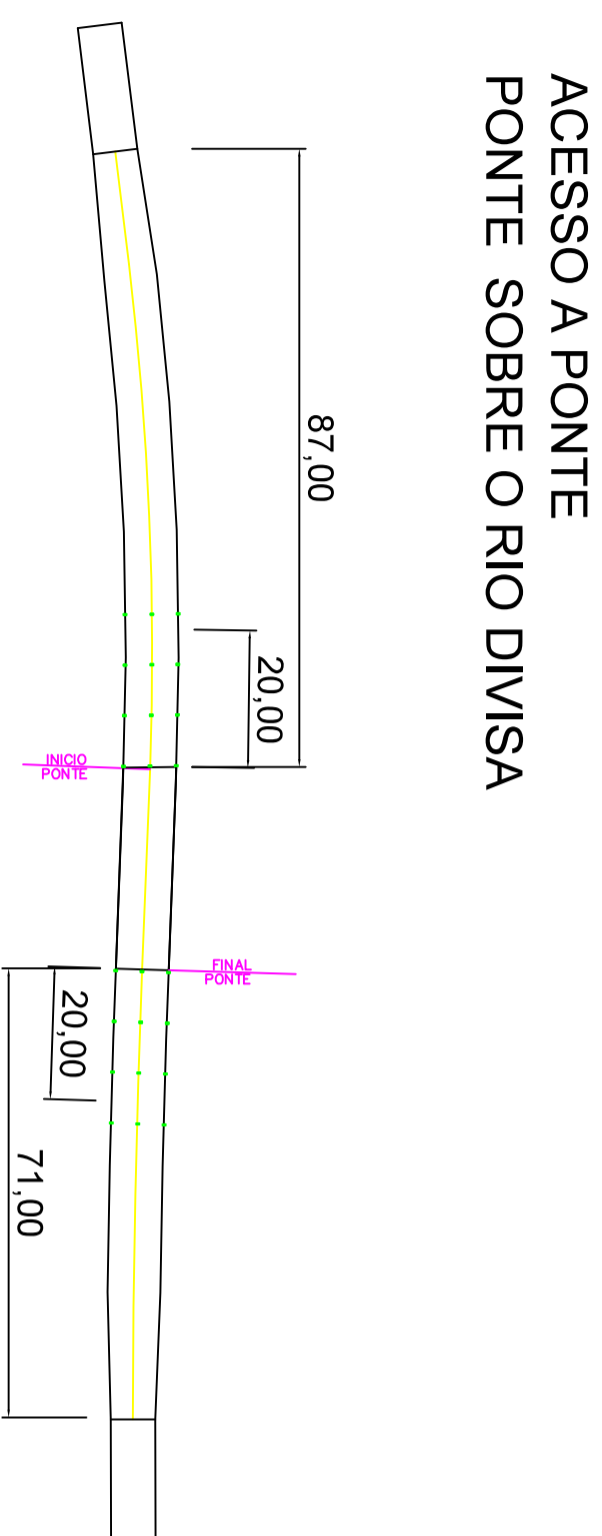
09 Faixa de segurança a pintar = 128,34 m²
Pintura da linha demarcadora da pista - COR AMARELA = 391,65 m
Pintura da linha estacionamento - COR BRANCA = 427,65 m
50 Tachinhas
9 Placas de Sinalização

CLIENTE:	PREFEITURA MUNICIPAL DE CONDOR	FOLHA:	09
PROJETO:	PROJETO DE SINALIZAÇÃO VIÁRIA	REVISÃO:	R00
ASSUNTO:	PROJETO DE SINALIZAÇÃO BAIRRO DONA EMÍLIA	DATA:	19/01/2024

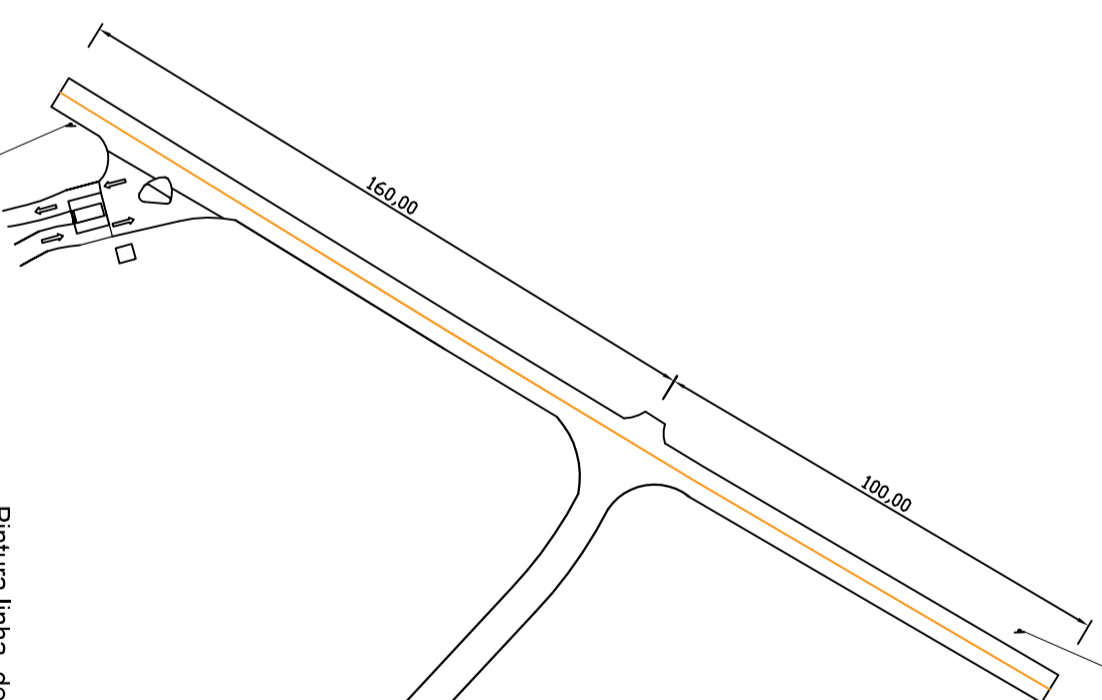
ENGENHEIRO:	OLAVIO KLEINERT - CREA/RN 012.476	DESENHO:	ANA MARIA
Z:	PREFEITURA DE CONDOR - OBRAS - PAVIMENTAÇÃO ASFALTICA/ANILÃO 2024	ESCALA:	1/1500

ACESSO SEMENTEIRAS FAZENDA RIBEIRA

50
km/h



Pintura linha de demarcação da pista = 570,00 m
02 Placas de sinalização
15 Tachinhas



Pintura linha de demarcação da pista = 780,00 m
02 Placas de sinalização
33 Tachinhas

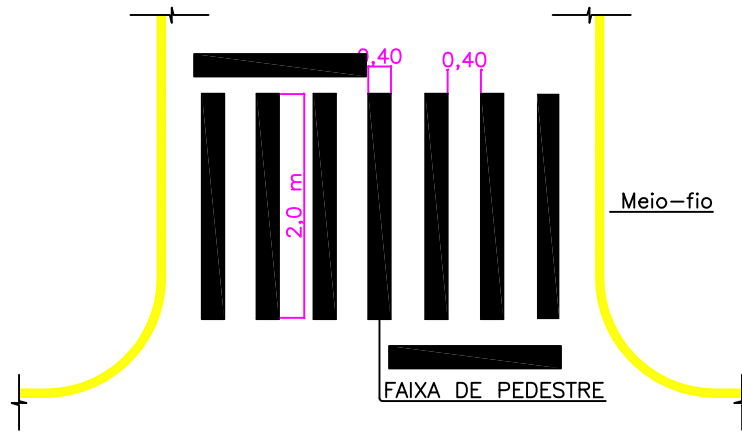
CLIENTE: PREFEITURA MUNICIPAL DE CONDOR
PROJETO: PROJETO DE SINALIZAÇÃO VIÁRIA

FOLHA: 10

ASSUNTO: PROJETO DE SINALIZAÇÃO RUA DO COMÉRCIO, ACESSO PONTE E ACESSO SEMENTEIRAS

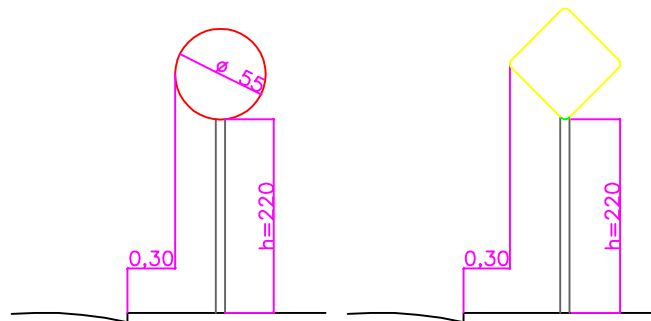
ENGENHEIRO: OLAVIO KLEINERT - CREA/RN 012.476
Z:\PREFEITURA DE CONDOR\OBRAS - PAVIMENTAÇÃO ASFALTICA\Arquivo 2024

DESENHO: DATA: 19/01/2024
REVISÃO: R00
ESCALA: 1/1500

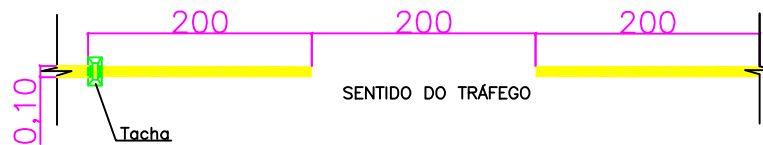


DETALHE DE FAIXA DE PEDESTRE ZEBRADA

Tinta: EXTRUDADO
Cor: BRANCA



DETALHES PARA LOCAÇÃO DE PLACAS



DETALHE DE LINHA TRACEJADA E TACHAS

Tinta: HOT SPRAY
Cor: AMARELA

CLIENTE: PREFEITURA MUNICIPAL DE CONDOR

PROJETO: PROJETO DE SINALIZAÇÃO VIÁRIA

ASSUNTO: PROJETO DE SINALIZAÇÃO - DETALHAMENTO

ENGENHEIRO: OLAVIO KLEINERT - CREA/RS 012.476

DESENHO: NUBIA BEUTER

FOLHA:

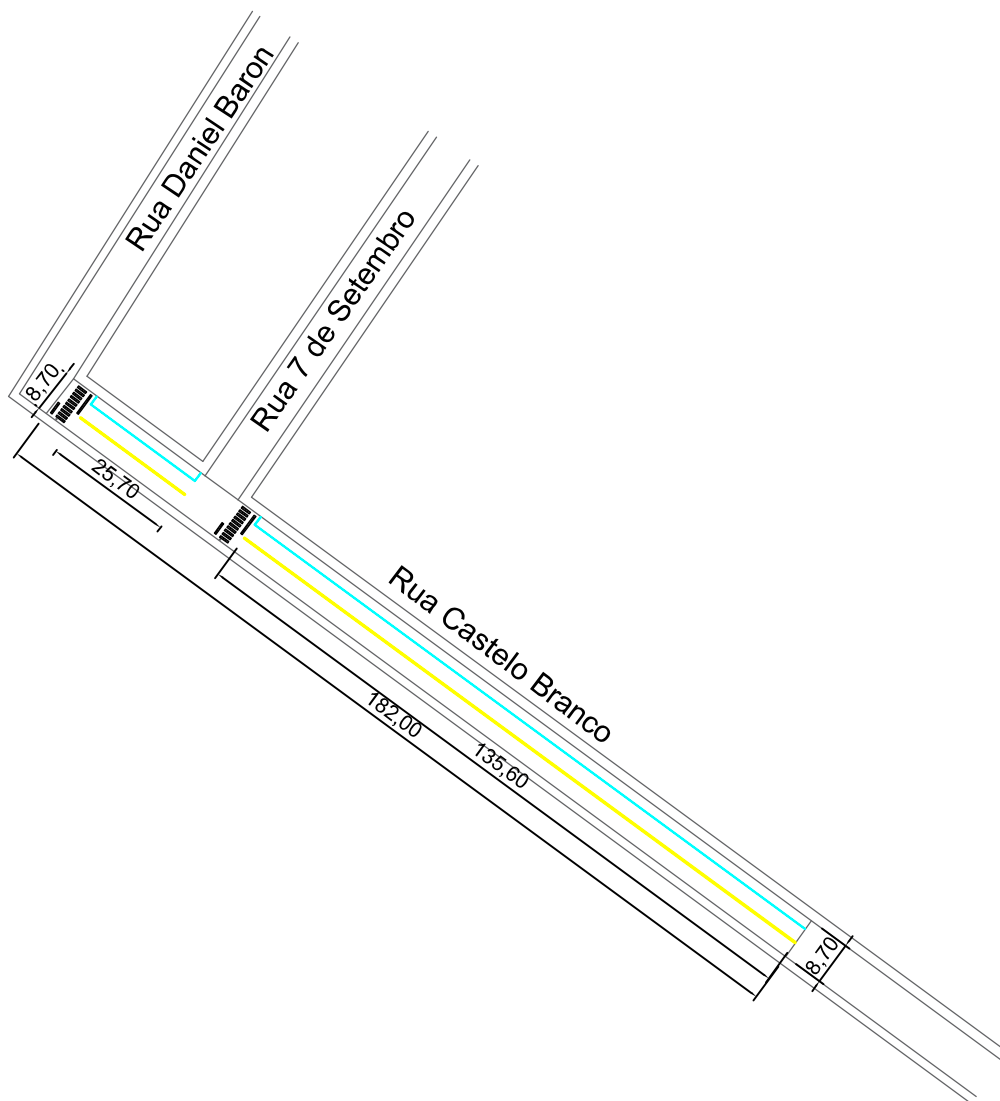
11

REVISÃO: R00

DATA: 19/01/2024

ESCALA: 1/1500

RUA CASTELO BRANCO
Trecho entre o fim do asfalto existente até a Rua Daniel Baron



01 Faixa de segurança a pintar = 21,70 m²
Pintura da linha demarcatoria da pista - COR AMARELA = 161,30 m
Pintura da linha estacionamento - COR BRANCA = 169,30 m
20 Tachinhas

CLIENTE: PREFEITURA MUNICIPAL DE CONDOR
PROJETO: PROJETO DE SINALIZAÇÃO VIÁRIA
ASSUNTO: PROJETO DE SINALIZAÇÃO RUA CASTELO BRANCO
ENGENHEIRO: OLAVIO KLEINERT - CREA/RS 012.476
DESENHO:

FOLHA: 12
REVISÃO: R00
DATA: 19/01/2024
ESCALA: 1/1500