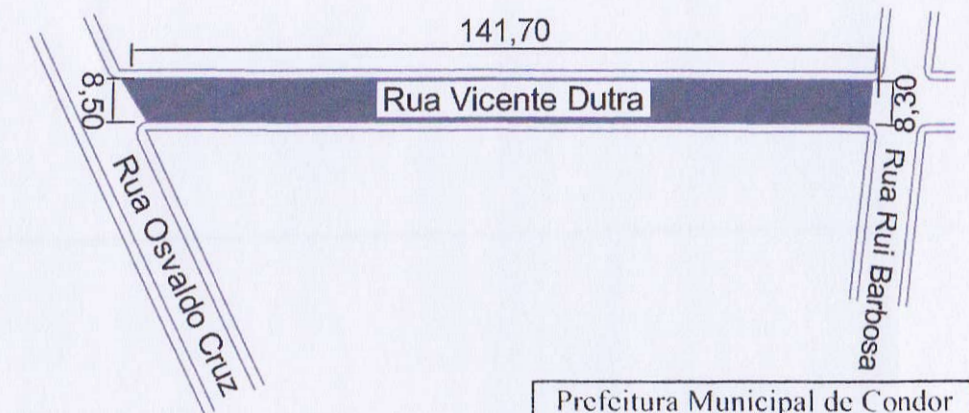




Latitude: 28°12'13.70\"S Longitude: 53°28'56.26\"O

RUA VICENTE DUTRA

Trecho entre as Ruas Rui Barbosa e Osvaldo Cruz



Prefeitura Municipal de Condor

APROVADO

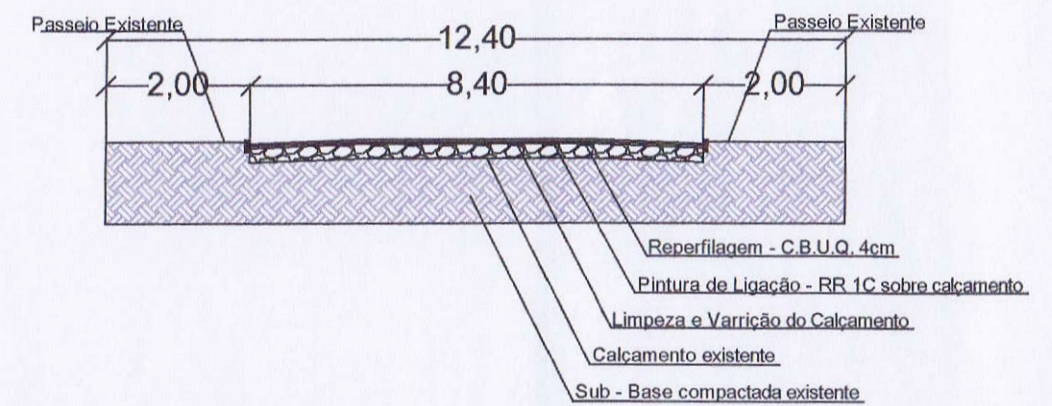
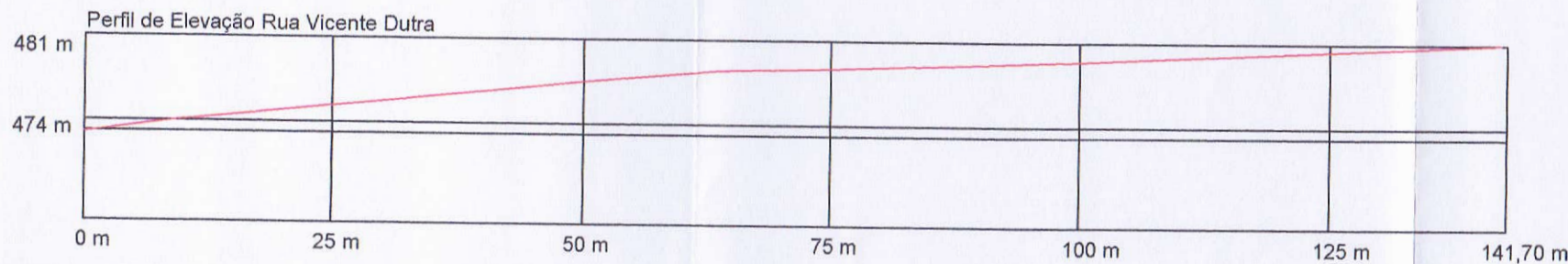
Analisado em: 11/11/23

Responsável pela Análise:

Eng. Civil Olávio Kleiner
CREA/RS 12.476

A análise pelo município não exime a responsabilidade técnica do projetista.
A aprovação do projeto pela Prefeitura Municipal não implica no reconhecimento do direito de propriedade do terreno.

PERFIL TRANSVERSAL
RUA VICENTE DUTRA
PAVIMENTAÇÃO C.B.U.Q - SOBRE CALÇAMENTO EXISTENTE



RUA VICENTE DUTRA

PAVIMENTAÇÃO ASFÁLTICA CBUQ SOBRE CALÇAMENTO - 4 CM
Área de Pavimentação = $141,70 \times (8,50 + 8,30/2) = 1.190,28 \text{ m}^2$

Quadro de Quantidades	
ÁREA DE PAVIMENTAÇÃO	1.190,28 m ²
EXTENSÃO DA PISTA	141,70 m
LARGURA MÉDIA DA PISTA	8,40 m

Legenda	
	ÁREA A PAVIMENTAR

Valmir Land
Valmir Land
Prefeito Municipal

CLIENTE: PREFEITURA MUNICIPAL DE CONDOR

PROJETO: CAPEAMENTO ASFÁLTICO RUA VICENTE DUTRA

FOLHA: 03/03

ASSUNTO: PROJETO DE PAVIMENTAÇÃO ASFÁLTICA
PLANTA BAIXA, CORTE TRANSVERSAL E PERFIL DE ELEVAÇÃO

REVISÃO: R00

DATA: 06/11/2023

ENGENHEIRO: OLAVIO KLEINER CREA/RS 012.476

DESENHO: NUBIA BEUTER

ESCALA: INDICADA