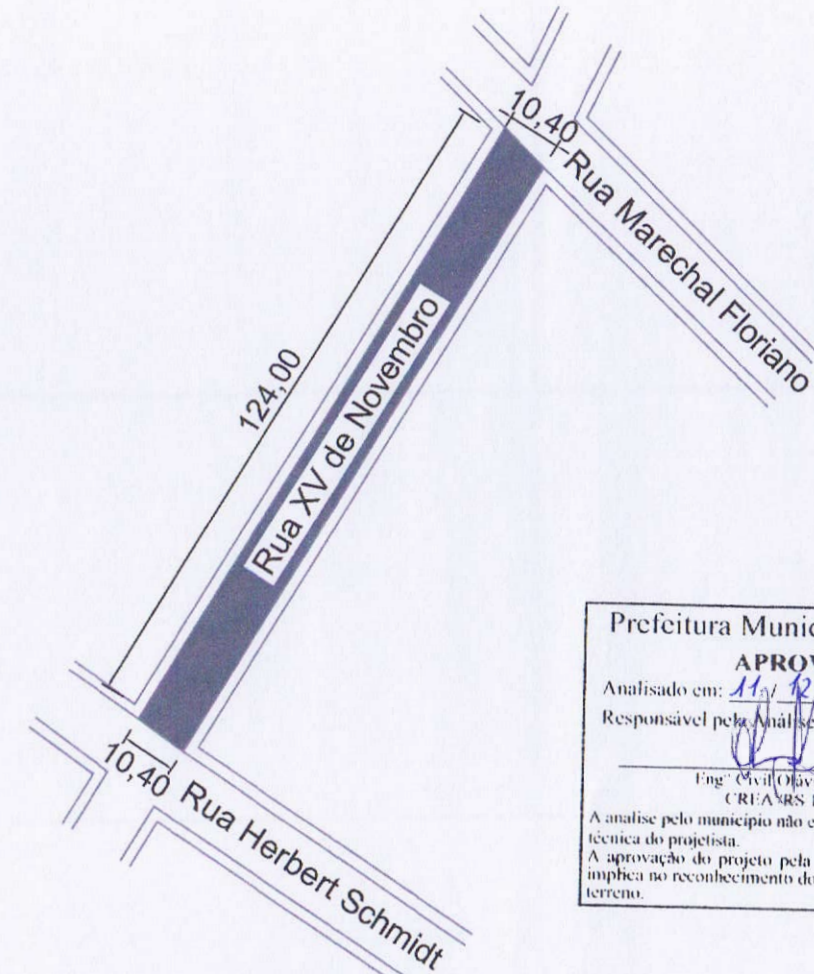


RUA XV DE NOVOBRO  
Trecho entre as Ruas Herbert Schmidt e Marechal Floriano

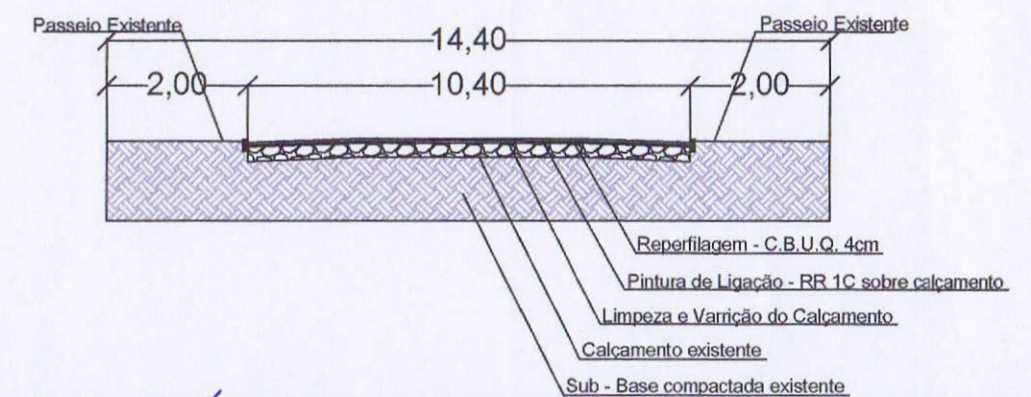
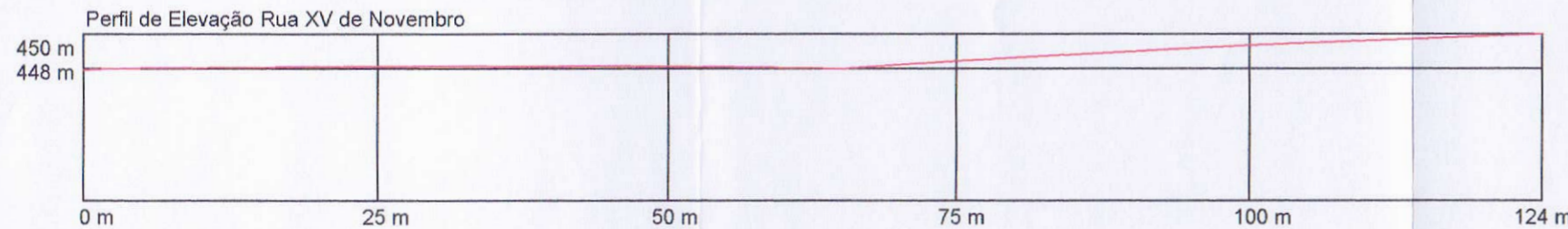


Latitude: 28°12'11.45"S Longitude: 53°29'37.00"W



Prefeitura Municipal de Condor  
**APROVADO**  
Analisado em: 11/12/23  
Responsável pela Análise:  
*[Signature]*  
Eng.º Civil Olávio Kleinert  
CREA/RS 12.476  
A análise pelo município não exime a responsabilidade técnica do projetista.  
A aprovação do projeto pela Prefeitura Municipal não implica no reconhecimento do direito de propriedade do terreno.

PERFIL TRANSVERSAL  
RUA XV DE NOVOBRO  
PAVIMENTAÇÃO C.B.U.Q. - SOBRE CALÇAMENTO EXISTENTE



RUA XV DE NOVOBRO

PAVIMENTAÇÃO ASFÁLTICA CBUQ SOBRE CALÇAMENTO - 4 CM  
Área de Pavimentação = 124,00 x 10,40 = 1.289,60 m<sup>2</sup>

Quadro de Quantidades	
ÁREA DE PAVIMENTAÇÃO	1.289,60 m <sup>2</sup>
EXTENSÃO DA PISTA	124,00 m
LARGURA MÉDIA DA PISTA	10,40 m

Legenda	
<span style="display:inline-block; width:10px; height:10px; background-color:gray; border:1px solid black;"></span>	ÁREA A PAVIMENTAR

*[Signature]*  
Valmir Land  
Prefeito Municipal

CLIENTE:	PREFEITURA MUNICIPAL DE CONDOR	FOLHA:	02/03
PROJETO:	CAPEAMENTO ASFÁLTICO RUA XV DE NOVOBRO	REVISÃO:	R00
ASSUNTO:	PROJETO DE PAVIMENTAÇÃO ASFÁLTICA PLANTA BAIXA, CORTE TRANSVERSAL E PERFIL DE ELEVAÇÃO	DATA:	06/11/2023
ENGENHEIRO:	OLAVIO KLEINERT CREA/RS 012.476	DESENHO:	NUBIA BEUTER
Z:\PREFEITURA DE CONDOR\OBRAS -PAVIMENTAÇÃO ASFÁLTICA\Avaliação 2023\Emenda Heinz		ESCALA:	INDICADA