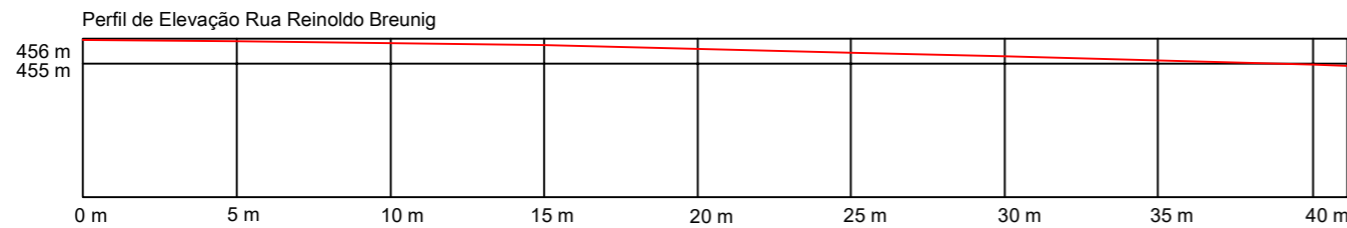




Latitude: 28°12'9.75\"/>



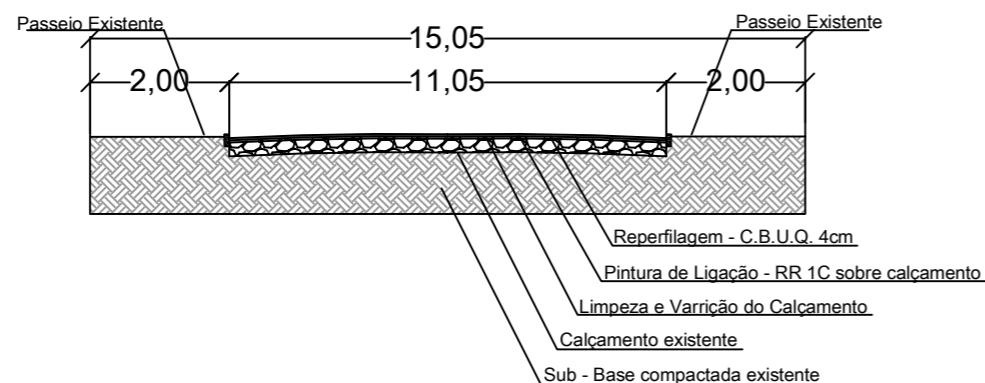
RUA REINOLDO BREUNIG

PAVIMENTAÇÃO ASFÁLTICA CBUQ SOBRE CALÇAMENTO - 4 CM
 Área de Pavimentação = $40,00 \times ((11,00+11,10)/2) = 442,00 \text{ m}^2$

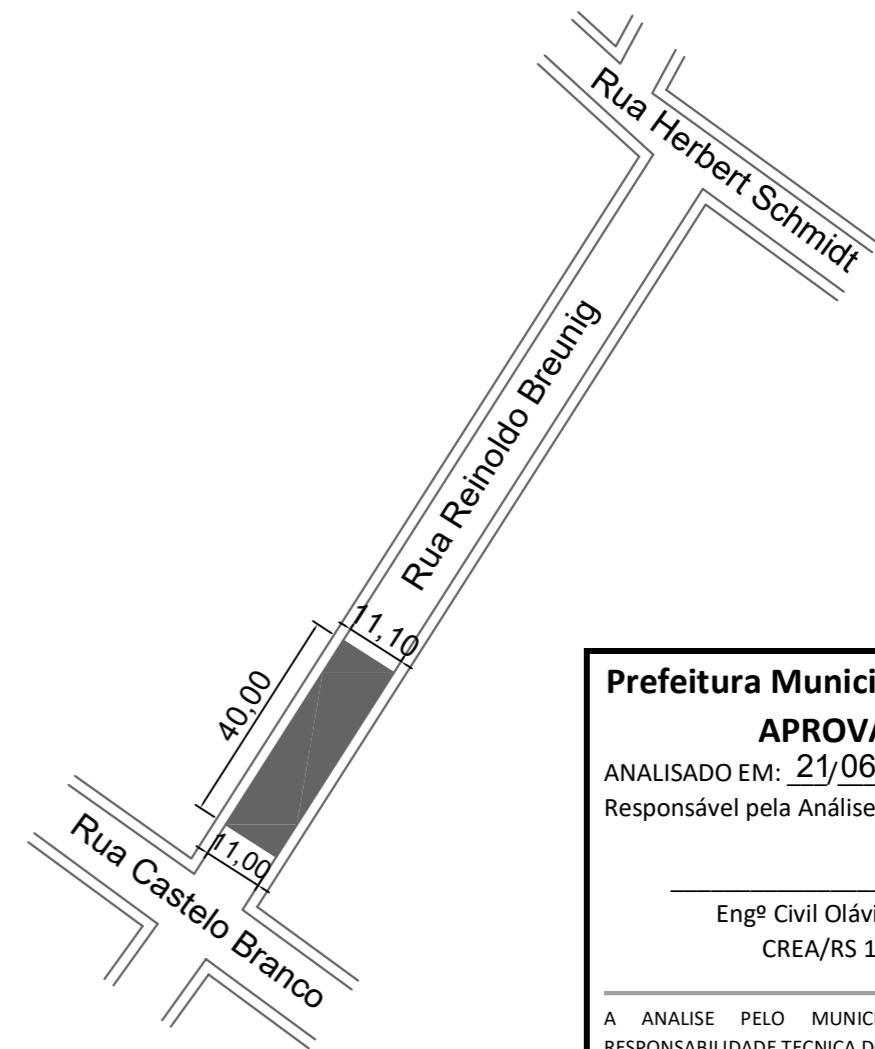
Quadro de Quantidades	
ÁREA DE PAVIMENTAÇÃO	442,00 m ²
EXTENSÃO DA PISTA	40,00 m
LARGURA MÉDIA DA PISTA	11,05 m

Legenda	
	ÁREA A PAVIMENTAR

PERFIL TRANSVERSAL
 RUA REINOLDO BREUNIG
 PAVIMENTAÇÃO C.B.U.Q. - SOBRE CALÇAMENTO EXISTENTE



RUA REINOLDO BREUNIG
 Trecho entre as Ruas Castelo Branco e Herbert Schmidt



Prefeitura Municipal de Condor
APROVADO

ANALISADO EM: 21/06/2023
 Responsável pela Análise:

Eng^o Civil Olávio Kleinert
 CREA/RS 12.476

A ANÁLISE PELO MUNICÍPIO NÃO EXIME A RESPONSABILIDADE TÉCNICA DO PROJETISTA.

A APROVAÇÃO DO PROJETO PELA PREFEITURA MUNICIPAL NÃO IMPLICA NO RECONHECIMENTO DO DIREITO DE PROPRIEDADE DO TERRENO.

CLIENTE: PREFEITURA MUNICIPAL DE CONDOR
 PROJETO: CAPEAMENTO ASFÁLTICO RUA REINOLDO BREUNIG
 ASSUNTO: PROJETO DE PAVIMENTAÇÃO ASFÁLTICA PLANTA BAIXA, CORTE TRANSVERSAL E PERFIL DE ELEVAÇÃO
 ENGENHEIRO: Olavio Kleinert - CREA/RS 012.476
 DESENHO: Nubia Beuter

FOLHA: **04/04**
 REVISÃO: R00
 DATA: 14/06/2023
 ESCALA: INDICADA

