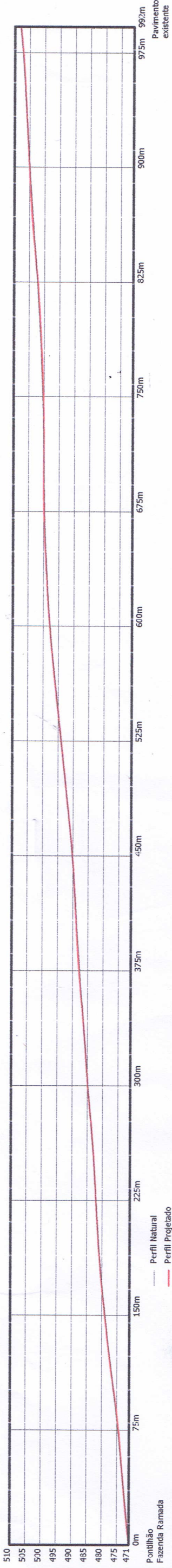


PERFIL LONGITUDINAL

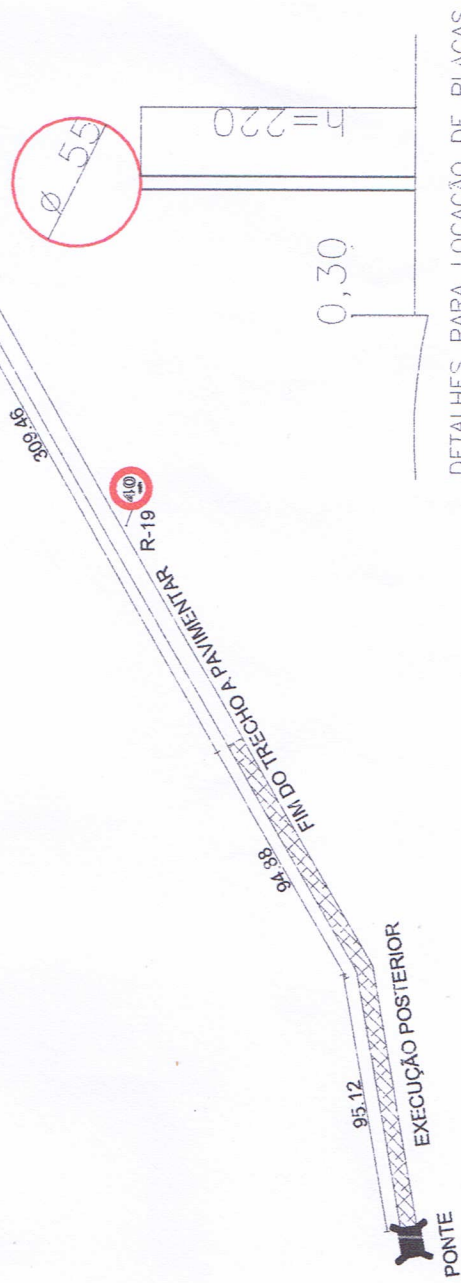
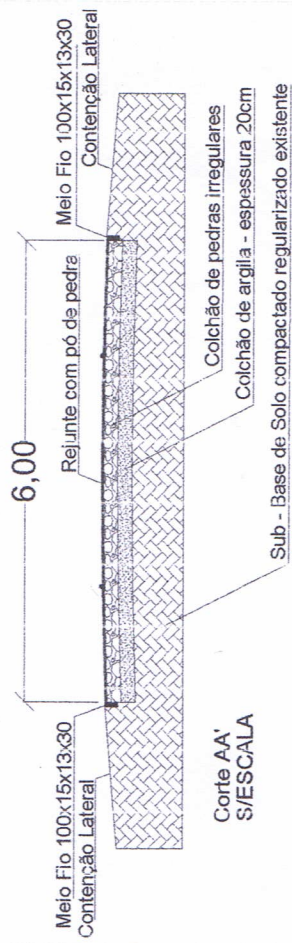


COORDENADAS
28°4'48.16"S
53°33'1.92"O

Prefeitura Municipal de Condor
APROVADO
 Analisado em: 11/04/2022
 Responsável pela Análise: *[Signature]*
 Eng. Civil Olavir Ribeiro
 CREA RS 12.476

A análise pelo município não exime a responsabilidade técnica do projetista.
 A aprovação do projeto pela Prefeitura Municipal não implica no reconhecimento do direito de propriedade do terreno.

PAVIMENTAÇÃO POLIEDRICA
PERFIL TRANSVERSAL
 Extensão - 800,00 metros



[Signature]

CLIENTE:	PREFEITURA MUNICIPAL DE CONDOR	FOLHA:	01
PROJETO:	PAVIMENTAÇÃO POLIEDRICA	REVISÃO:	R00
ASSUNTO:	PROJETO DE PAVIMENTAÇÃO POLIEDRICA	DATA:	02/2022
DESENHO:	PLANTA BAIXA - CORTE TRANSVERSAL E PERFIL DE ELEVAÇÃO	ESCALA:	INDICADA
ENGENHEIRO:	ENG. CIVIL ANA MARIA S. C. CHAFADO CREA/RS 149.285		

DETALHES PARA LOCAÇÃO DE PLACAS