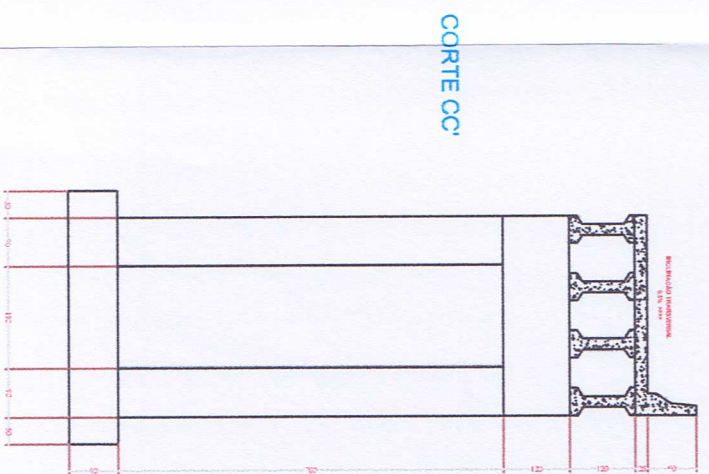
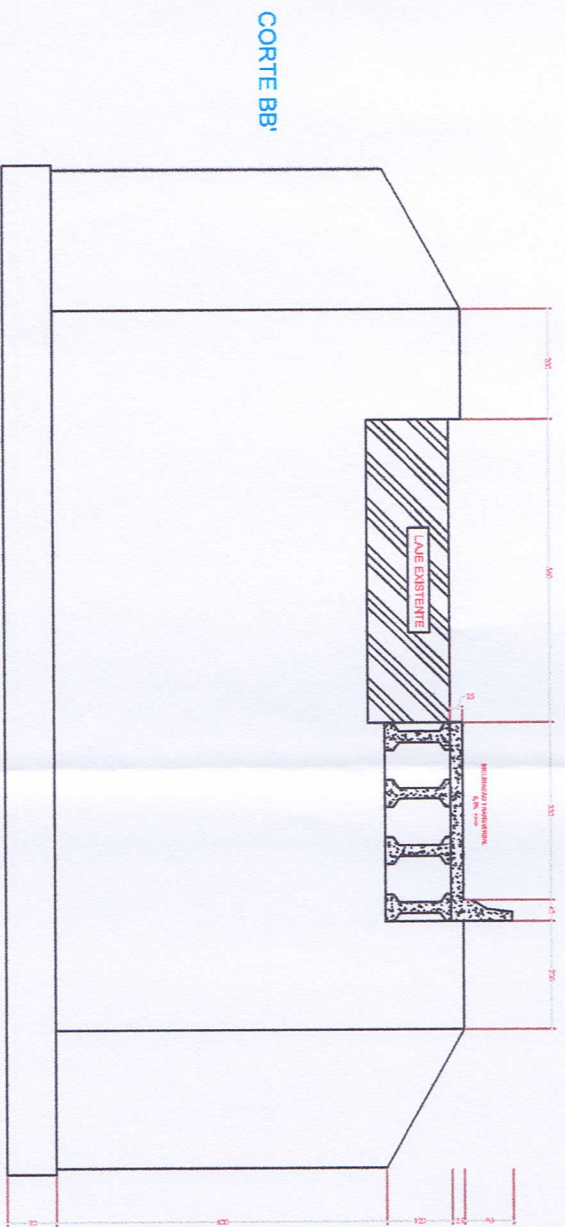



PERFIL GEOMÉTRICO



Valmir Land
Valmir Land
Prefeito Municipal

Prefeitura Municipal de Condor
APROVADO
 Analisado em: 29/10/2011
 Responsável pela análise: *[Signature]*
 Eng. Civil Diênia Klumbar
 CRETA/RS 12.476
 A análise pelo município não exime a responsabilidade técnica do projetista.
 A aprovação do projeto pela Prefeitura Municipal não implica no reconhecimento do direito de propriedade do terreno.

CONCRETO
 fck: 30 MPa e 300 kg/cm²
 adensamento mínimo armadura = 3,0 cm (concreto aparente)

TRABO CONCRETO
 Verificar memorial ou com engenheiro responsável pela execução

CARGAS UTILIZADAS
 De acordo com a NBR 0120

DÚVIDAS E PROBLEMAS CONCRETAGEM
 Verificar Especificações Técnicas
 Consultar Projetista

| | | | |
|---|--|-----------------------|--|
| PREFEITURA MUNICIPAL DE CONDOR-RS | | | |
| REFORMA E AMPLIAÇÃO-PONTE RIO DIVISA | | | |
| Cidade: Fátima | | Local: Linha São João | |
| ESTÁGIO DE PROJETO | | Indicada | |
| projeto estrutural | | 18/21 | |
| CARGAS 012/20 | | 5.8.11/9.11.11 | |

PARA IMPRESSÃO: OBRIGATORIAMENTE
 PARA OBRAS DE UTILIZAÇÃO DE FERRAMENTAS
 UTILIZAR O ARQUIVO DE COORDENADAS DE
 PROJETO EM DWG PARA O CAD. O PROJETO
 SOLTA EM "LAYOUT" COM ARTE HOLOGO.